

Cowboybyen



Plejeplan 2013 – 2023

Ejerforeningen Sortemosen

Oktober 2013

Indhold i Plejeplan for Cowboybyen

- 1 Redegørelse side 3**
 - 1.1 Områdets beliggenhed
 - 1.2 Plejeplanens formål og baggrund
- 2 Områdets administrative status side 4**
 - 2.1 Ejerforhold
 - 2.2 Planloven og Herlev Kommunes Lokalplan 76
 - 2.3 Naturbeskyttelsesloven
 - 2.4 Vedligeholdelsesreglement, husorden, områdeplan og beplantningsplan
- 3 Områdets natur, rekreative og landskabelige værdier og udnyttelse side 5**
 - 3.1 Geologi og landskab
 - 3.2 Historie
 - 3.3 Arkitekt og havearkitekt
 - 3.4 Biologi
 - 3.5 Rekreativ udnyttelse
 - 3.6 Hittidig pleje
- 4 Overordnet plejeplan for Cowboybyen side 8**
 - 4.1 Vurdering af værdier
 - 4.2 Plejeplanens formål
 - 4.3 Plejemålsætning
- 5 Plejeplan for Cowboybyens delområder side 9**
 - 5.1 Sortemosen
 - 5.2 Klyngesøen
 - 5.3 Parklignende områder
 - 5.4 Legepladser og boldbane
 - 5.5 Områder langs skel mod Digevænget, Ragnis Vænge og Egekrogen
 - 5.6 Områder langs veje og stier
 - 5.7 Græsområder mellem klyngerne
 - 5.8 Området i klyngerne
 - 5.9 Haver
- 6 Beboerinitiativer side 18**
- 7 Bilag side 19**
 - Bilag 1: Kort over området
 - Bilag 2: Beplantningsplan for Cowboybyens nordlige område
 - Bilag 3: Kort med genopretningsprojekt for Sortemosen i 2003
 - Bilag 4: Veje, stier og passager
 - Bilag 5: Ubebyggede arealer og grønne korridorer
- 8 Referencer side 25**

1 Redegørelse

1.1 Områdets beliggenhed

Cowboybyen ligger i den yderste del af Herlevs nordspids og støder op til Ballerup Kommune mod vest og Furesø kommune mod øst. Området afgrænses som vist på Bilag 1 og omfatter følgende matrikelnumre: 2a, 2ob og 2v alle af Hjortespring by, Herlev.

1.2 Plejeplanens formål og baggrund

Plejeplanen dækker alle Cowboybyens grønne områder og fællesarealer. Den er udarbejdet af og vedtaget af beboerne med det formål at sikre, at der løbende opnås en tilfredsstillende balance mellem hensynet til naturværdier, rekreative interesser og ejerforeningens økonomiske muligheder.

Planen skal virke for at skabe og realisere rekreative muligheder i området – og ikke at opsætte begrænsninger for brugen. Den skal sikre, at der ikke opstår væsentlige konflikter mellem forskellige interesser og brugere af området. Plejeplanen bygger på rekreative og naturmæssige mål og intentioner for Cowboybyens grønne områder, og den skal løbende tilpasses mulige ændringer i brugen af og interesserne i området. For at understøtte dette arbejde indeholder planen en række eksempler på, hvordan brugerne kan inddrages i arbejdet for at nå de opstillede mål.

Cowboybyen skal i de nærmeste år gennemgå en reovering, der bl.a. omfatter udskiftning af balkoner og reparation af dræn. Det vil medføre en del gravearbejde, som med lidt omtanke kan blive en gevinst for de grønne områder.

2 Områdets administrative status

2.1 Ejerforhold

Ansvarlig for Cowboybyens fællesarealer er Ejerforeningen Sortemosen, hvis medlemmer er Boligselskabet Sortemosens Afdeling Sortemosen og de solgte ejerlejligheder.

2.2 Planloven, Herlev Kommunes Kommuneplan og Lokalplan 76

I Herlev Kommunes Kommuneplan 2009-2021 er boligbebyggelsen Sortemosen udpeget som værende en bevaringsværdig og særlig helstøbt boligbebyggelse. På baggrund af denne udpegning og områdets naturværdier har Herlev Kommune vedtaget ”Lokalplan 76 for en klyngehusbebyggelse på Sortemosevej”. Lokalplanen indeholder bl.a. bestemmelser om at sikre de grønne områder, der har stor rekreativ betydning og rummer store naturværdier.

2.3 Naturbeskyttelsesloven

Sortemosen og Klyngesøen og det tilstødende moseområde er omfattet af Naturbeskyttelseslovens § 3 som beskyttet natur. Der må ikke foretages tilstandsændrende indgreb i den beskyttede natur. I området lever frøer og salamandre og flagermus fouragerer i Cowboybyen.

2.4 Vedligeholdelsesreglement, husorden, områdeplan og beplantningsplan

Beboerne i Cowboybyen har på afdelingsmøder og generalforsamlinger vedtaget ordensregler og retningslinjer for administration af fællesarealerne. Vedligeholdelsesreglementet og Husorden bestemmer, at haverne skal holdes ordentligt, og at hækken skal være avnbøg og højst 180 cm høj. Områdeplanen angiver for hvert hus mulighed for haveudvidelse og viser stier og planlagte stier i området. I Beplantningsplanen findes retningslinjer for hvilke træer der skal bruges ved beplantning af fællesarealerne.

3 Områdets natur, rekreative og landskabelige værdier og udnyttelse

3.1 Geologi og landskab

Cowboybyen ligger i en øst-vestgående tunneldal, der strækker sig gennem Utterslev Mose, Smør- og Fedtmosen over Vesterled Sø og gennem Sortemosen til Sønderlø. Landskabsformerne i området er præget af det såkaldte dødisrelief, som er dannet under slutningen af sidste istid. Området har været dækket af en iskappe, der har ligget stille under sin bortsmeltning, idet den har mistet forbindelsen med hovedgletscheren. Presset fra iskappens vægt og urenheder i isen har dannet et småbakket terræn med varierende jordbund og mange afløbsløse lavninger.

Cowboybyens vådområder er en del af Tibberup Å/Værebros Å-systemet, der har sit udspring i Smørmosen og fortsætter gennem Vesterled Sø til Sønderlø og videre til Roskilde Fjord. Vedligeholdelse af Tibberup Å er fastlagt i "Regulativ for Tibberup Å" fra februar 1997.

3.2 Historie

Som størstedelen af landet har området omkring Cowboybyen tidligere været dækket af skov. Området har bl.a. været kongeligt jagtområde. På et tidspunkt har landets lansenerer, ulanerne, haft til huse her.



Tørvmosen og området omkring 1901. Målebordsblad, 1901.

3.3 Arkitekt og havearkitekt

Byggeriet er tegnet af arkitekterne Halldor Gunnløgsson og Jørn Nielsen og bygget helt i træ i 1976 - 1977. Det består af rumstore, etagehøje elementer med grundflade på 400 x 1250 cm. Sektionerne blev fremstillet fuldt færdige med installationer og beslag på samleband i et fabrikslokale og transporteret til byggepladsen. Her blev de monteret på fundamenter, tilsluttet forsyningsnettet, forsynet med terrasser og balkon og var klar til indflytning. De fleste huse består af to sektioner ovenpå hinanden. De er sammenbyggede og parallelforskudte, så der dannes små kæder på to til seks huse, som igen ligger i små klynger omkring en gårdsplads.

Byggeriets landskabs- og havearkitekt er Ginman, Harboe & Borup. Adgang til husene sker fra klyngen, og fra den anden side af huset er der udgang til en mindre privat have afgrænset af en avnbøghæk i halvcirkel. På den anden side af hækken er der græsarealer, der indbyder til leg og ture i bebyggelsen. Landskabet fremtræder afvekslende med små beplantninger og større naturområder, der domineres af piletræer. Den oprindelige landskabsplan for den nordlige del af Cowboybyen er medtaget som Bilag 2.

3.4 Biologi

Der er ikke foretaget en egentlig kortlægning af fugle, pattedyr, fisk, padder og krybdyr, planter eller svampe i Cowboybyen. I stedet henvises til beskrivelserne i plejeplanerne for Smør- og Fedtmosen og Vesterled Sø, der ligger nær ved og har biologi svarende til Cowboybyen.

På grund af den korte afstand til Hareskoven og de omliggende villahaver er der et rigt og varieret fugleliv med især spurvefugle og sangfugle – nattergalen kunne høres for nogle år siden. I Klyngesøen og Sortemosen findes andefugle og vandhøns, og der er svaner på reden hvert år.

Sammen med fårene i Ragnis Vænge findes en bestand af rådyr, der fouragerer i Cowboybyens haver. Antallet af ræve stiger igen og der er flere grave i området. Pindsvin er almindelige og der flyver flagermus i sommeraftenerne.

Af padder og krybdyr findes snoge, stålorme, salamandre, frøer og tudser. Plantelivet er præget af den tætte kontakt til bebyggelsen og af tilgroning af mosen.

3.5 Rekreativ udnyttelse

Cowboybyens beboere og mange andre har mulighed for naturoplevelser i området. Der går offentlige stier på to sider af Sortemosen og der er interne stier og passager i hele Cowboybyens fællesareal. Området benyttes af det lokale friluftsliv til bl.a. gåture med eller uden hund og løbeture. En del benytter områdets stier til transport på cykel til og fra skole og arbejde. Skolestien (regional sti nr. 68) fra broen over Tibberup Å over Sortemosevej til Syvendehusvej giver forbindelse til de regionale

cykelruter. Der er legepladser i området og mulighed for at spille fodbold og andre spil på den anlagte bane eller lege på engen ved Sortemosen,

3.6 Hittidig pleje

Tidligere er der kun lavet tids- eller områdebegrænsede planer til løsning af konkrete opgaver, og der har ikke været en samlet plejeplan for Cowboybyen.

Ejendomskontorets pleje af området har været fokuseret på slåning af græsarealer og beskæring eller fældning af store generede træer. Beboerne har på frivillige arbejdsdage rensset området for affald, fjernet bjørneklo eller beskåret buske og træer.

I 2003 blev en del af Sortemosen uddybet og stien langs klynge 6 og 7 blev retableret. Afgræsningen med får blev ikke gennemført. Kort over genopretningsprojektet findes som Bilag 3.

4 Overordnet plejeplan for Cowboybyen

4.1 Vurdering af værdier

Cowboybyen er et fint eksempel på et område med tæt-lav bebyggelse placeret i samspil med et naturområde. Det er et rekreativt område, der især bruges af Cowboybyens beboere, men er også et offentligt åndehul for beboerne i den nordlige del af Herlev og de tilgrænsende Ballerup og Furesø kommuner. Sortemosen og Klyngesøen er nogle af de mange småsøer i området og skaber forbindelse til Hjortespringkilens skov- og naturområder og til Hareskoven og Jonstrup Vang

For at sikre og udvikle Cowboybyens værdier skal der gøres en indsats mod den fremskredne tilgroning og fremrykning af invasive arter. Samtidig skal beboere og besøgende have bedre indsigt over og kontakt til mosearealerne.

4.2 Plejeplanens formål

Formålet med plejeplanen for Cowboybyen er at sikre en målrettet og sammenhængende pleje, som

- bevarer og forbedrer levedmulighederne for plante- og dyrelivet,
- skaber en generel forbedring af områdets biologiske, rekreative og landskabelige værdi,
- skaber bedre indsyn over naturområdet,
- sikrer overholdelse af forpligtelser til naturbeskyttelse, og
- giver retningslinjer for ejendomskontorets vedligeholdelse af området.

Plejeplanen har særligt fokus på at bevare og styrke de biologiske værdier, bl.a. et rigt fugleliv, samt at skabe oplevelses- og beskyttelsesmæssig sammenhæng mellem bebyggelsen, de omgivende græsarealer med parkkarakter og de egentlige naturområder.

4.3 Plejemålsætning

Cowboybyen indeholder mange interesser og naturværdier. Følgende plejemål gælder for området som helhed.

- Levedmulighederne for plante- og dyreliv skal sikres. Levevilkårene for karakteristiske plantearter skal forbedres samtidig med at invasive plantearter begrænses eller udryddes. Levevilkår for fugle, flagermus og padde skal sikres og forbedres.
- Områdets biologiske, rekreative og landskabelige værdi med bebyggelse, parklignende arealer og naturområder med åbne vandflader, rørskov, åbne randarealer, krat og trægrupper vedligeholdes. Der skal skabes bedre indsigter og kontakt til Sortemosen.

5 Plejeplan for Cowboybyens delområder

5.1 Sortemosen



Sortemosen består af et moseområde (mose 576), der omkranser to eller flere søer (sø 657 og 658). Mod øst skiller den asfalterede sti mosen fra Tibberup Å. Sø 657 blev opgravet i 2003 og er mod vest adskilt fra Cowboybyens bebyggelse med en græssti. Mod syd ligger et engareal, der bruges til boldspil og Sct. Hans bål. De øvrige søer ligger inde i moseområdet og er vanskeligt tilgængelige. Området har et rigt fugleliv med bl.a. ynglende svaner, rørhøns og ænder. Der har tidligere været nattergale i området, og der er frøer og sandsynligvis andre padder i søen.

Der løbes på skøjter på søen om vinteren. Området benyttes til rekreative formål og er til stor glæde for beboere og forbigående på stierne.

Søen og mosen er et vådområde beskyttet af Naturfredningslovens § 3, hvor der lever fredede dyrearter. Plejeplanen skal forhindre, at dyrene får dårligere forhold og skal meget gerne forbedre deres vilkår. Men området vokser hurtigt til og bevoksningen lukker for indsyn over mosen. Derfor skal der ryddes tilvækst og laves kig ud over området fra stierne. Øer er med til at sikre fuglenes redepladser. Invasive arter som bjørneklo og gyldenris skal bekæmpes. Et par steder bør der være strandbred eller en stensat kant med direkte adgang til søen.

Når sø og mose er islagt kan tagrør beskæres. Uddynding af pil og fjernelse af uønskede træer som f.eks. ahorn kan ske i tørre perioder eller om vinteren. Muligheden for afgræsning med får eller geder ved at lave en fold skal undersøges. Det skal også undersøges, om der kan laves en natursti gennem området for at skabe bedre kontakt og flere naturoplevelser.

5.2 Klyngesøen og vådområdet bag klynge 4 og 5



Klyngesøen (sø 640) ligger i en lavning mellem klynge 5 og 8 og i forbindelse med et moseområde vest for klynge 4 og 5. I søen har Herlev Kommune fundet grøn frø og sandsynliggjort brun frø. Der findes lejlighedsvis lille salamander ved huse i området. Vandstanden i området varierer meget med nedbør og årstid, og søen er ofte helt udtørret. Mosen er tæt bevokset bl.a. med piletræer, meget lavvandet og ligesom søen ofte helt udtørret. Japansk pileurt vokser flere steder og spreder sig, og der har tidligere været bjørneklo i området. Ca. 50 % af søen er bevokset med piletræer, og meget store piletræer på bredden har grene langt ud over søen. Kanten af søen er bevokset med tagrør, og på de første meter af bredden vokser gyldenris og kæmpebalsamin. Søbredden er nogle steder stejl og vanskelig at holde med maskinelt udstyr. Græsset slås hvor det er muligt, men herudover foretages ingen pleje eller vedligeholdelse af området.

Klyngesøen og mosen er et vådområde beskyttet af Naturfredningslovens § 3, hvor der lever fredede dyrearter. Plejeplanen skal forhindre, at dyrene får dårligere forhold og skal forbedre deres vilkår. Søen og mosen er et plus for Cowboybyen – ikke alle bebyggelser har frøer og salamandre i baghaven.

Den kraftige tilgroning af sø og mose med pil og invasive planter truer dyrenes levevilkår. Derfor bør der snarest ske beskæring af piletræer i området og uønskede træer bør fjernes. Japansk pileurt bør udryddes.

I områdeplanen foreslås at der etableres en sti gennem mosen bag klynge 4 og 5, så der er fri adgang rundt om alle klynger. Ved at lave en natursti skabes bedre kontakt til moseområdet og Klyngesøen og mulighed for flere naturoplevelser. På sigt bør laves undersøgelse af søens til- og afløb for om muligt at stabilisere vandstanden.

5.3 Parklignende områder



I Cowboybyen var et areal tidligere udlagt til vej og blev derfor ikke bebygget. Skolestien (regional sti nr. 68) går gennem området, og den store legeplads og boldbanen ligger her. Resten af området har karakter af park med græs, buske, krat og små skovbevoksninger. Græsset slås som de øvrige plæner i Cowboybyen, men ellers vedligeholdes området kun sporadisk. Derfor breder der sig bevoksninger med brændenælder, hylde, vilde kirsebær, ahorn og andre aggressive arter.

Karakteren af ”lidt vild park” bør bevares ved ekstensiv pleje, men der bør ske bekæmpelse af brændenælder og ske en udtynding af hylde og ahorn. Buske langs stien bør beskæres og Skolestiens belægning med flis vedligeholdes. Store generende træer bør fjernes.

Området kan beplantes med frugttræer og buske som ribs, solbær og hassel i områder tæt på bebyggelsen og med større piletræer, hvor de ikke er til gene for huse eller kloaker. Området er velegnet til opsætning af flagermus- og fuglekasser.

5.4 Legepladser og boldbane



Cowboybyen har en legeplads for større børn med gynger og rutsjebane mellem Sortemosevej og boldbanen og en legeplads med sandkasse og legeredskaber for mindre børn mellem klynge 7 og 9. Boldbanen ligger ved siden af den store legeplads nord for klynge 1 og 2. Lokalplan 76 giver mulighed for etablering af endnu en legeplads i Cowboybyen.

Legeredskaber og områder vedligeholdes og passes af Ejendomskontoret ved ukrudtsrydning og græsslåning, så områderne ser indbydende ud og kan bruges til deres formål.

5.5 Områderne langs skel mod Digevænget, Ragnis Vænge og Egekrogen



Området ligger på bagsiden af husene i fortsættelse af de private haver. Ligesom græsarealerne mellem klyngerne er der tale om fællesarealer, hvor børn og beboerne frit kan færdes og træffe hinanden. Men pleje af området har ikke været højt prioriteret, bl.a. fordi det er vanskeligt tilgængeligt for pasning med maskinelt udstyr. Plejen er delvis blevet overtaget af beboerne, der har fjernet krat og udryddet bjørneklo og brændenælder med plæneklipper, så ukrudtsområderne er blevet til have- eller parklignende fællesarealer med bænke og bålsteder.

Pleje af området sker således med en afvejning mellem Cowboybyens økonomiske muligheder for pleje og beboernes ønsker om velholdte fællesarealer i nærområdet. I praksis er det en velfungerende ordning under respekt af retten til adgang for alle og Cowboybyens målsætninger og værdier samt hensynet til naboer.

Hegn mod naboer skal vedligeholdes. Buske og store træer skal beskæres eller fældes. Områdeplanen nævner, at der ved fraflytning af husene kan etableres en sti bag klynge 9 for at give fri passage rundt om alle klynger.

5.6 Områder langs veje og stier



Disse områder omfatter arealerne langs Sortemosevej og stikvejene til klyngerne, langs den offentlige sti øst for Sortemosen og langs Skolestien (regional sti nr. 68) fra broen over Tibberup Å over Sortemosevej og til Syvendehusvej. Veje og stier er vist på Bilag 4.

Sortemosevej med stikvejene til klyngerne er adgangsvejen, hvorfra man får det første indtryk af bebyggelsens unikke karakter og natur. De to andre stier benyttes af cyklister, løbende og gående på vej til skole, arbejde eller motion. Stierne slynger sig ud og ind i området og giver en fin oplevelse af Sortemosen og naturen i Cowboybyen.

Områder langs veje og stier skal plejes, så græsribatten vedligeholdes, og så de vekslende udsigter bevares. Træer og buske skal beskæres, så veje og stier uden vanskelighed er farbare. Lokalplan 76 giver ikke mulighed for etablering af flere veje og stier i Cowboybyen, og af hensyn til spredningsvejene for dyrene må stierne ikke udvides. Skolestien fra Sortemosevej til Syvendehusvej skal fortsat være belagt med flis.

Som vist på Bilag 4 er der adskillige interne stier og passager i Cowboybyen. Plejen heraf er beskrevet under det område, hvor de ligger. Disse stier og passager fungerer som grønne korridorer, hvor padder og andre dyr kan vandre mellem naturområderne og må derfor ikke spærres eller befæstes. De grønne korridorer er vist på Bilag 5.

5.7 Græsområder mellem klyngerne



Fra græsområderne ser man tydeligt landskabsarkitektens ide: hække af avnbøg, der begynder ved huset, lukker sig om haven i en bue og slutter ved den næste bue. Græsområdet er et fællesareal, der indbyder til snak over hækken eller til at træffes og diskutere. Her kan børn lege eller komme til andre områder i Cowboybyen uden at komme ud i trafikken. Men græsområderne er ikke bare til mennesker. De fungerer også som grønne spredningskorridorer for dyr til og fra de andre grønne områder i og omkring Cowboybyen og skal derfor ikke have fliser eller anden belægning. De grønne korridorer er vist på Bilag 5.

Græsområderne slås af Ejendomskontoret, så de fremtræder som grønne, indbydende tæpper. Ejendomskontor og bestyrelse erindrer beboerne om at de selv skal klippe hækken, hvis den ikke bliver passet.

5.8 Områder i klyngerne



Der er 9 klynger i Cowboybyen:

- Klynge 1 omfatter husnumrene 51-63 og 119-131
- Klynge 2 omfatter husnumrene 65-73 og 109-117
- Klynge 3 omfatter husnumrene 75-107
- Klynge 4 omfatter husnumrene 137-163
- Klynge 5 omfatter husnumrene 165-189
- Klynge 6 omfatter husnumrene 60-84
- Klynge 7 omfatter husnumrene 86-114
- Klynge 8 omfatter husnumrene 191-207
- Klynge 9 omfatter husnumrene 116-130 og 209-223

De ni klynger er meget forskellige. Nogle er asfalterede og andre belagt med perlegrus. I nogle ligger husene centreret om klyngemidten og i andre ligger husene mere spredt.

Klyngen er centrum for det lokale fællesskab, og der skal være borde og bænke, hvor beboerne kan træffe hinanden. Området skal være pænt, vedligeholdt og indbydende. Belægningen skal vedligeholdes og større ukrudt fjernes.

Klyngerne skæmmes ofte af tilfældigt parkerede biler, fordi Cowboybyens carporte er bygget til biler i folkevognsstørrelse, og fordi der kun er parkeringsplads til en bil i en husstand.

5.9 Haver



Haven er et individuelt område i Cowboybyen. Her kan beboerne selv afgøre, hvilken stil der skal vælges, og hvor meget arbejde der skal lægges i haven. Mulighederne afhænger også af, om huset er placeret med udsigt til Sortemoen eller mod Sortemosevej. Derfor fremtræder haverne vidt forskellige.

Det påhviler beboerne at vedligeholde haverne, så de fremtræder pæne og velholdte. Der må ikke plantes større træer og buske, der er til gene for naboerne. Terrasser og flisebelægning må kun ændres, hæves eller sænkes i henhold til Råderetskataloget og Områdeplanen og efter anmeldelse til Ejendomskontoret.

6 Forslag til beboerinitiativer

Anvendelse af Cowboybyen kan ændre sig med beboernes og brugernes sammensætning og behov, og bør derfor løbende blive justeret. Som udgangspunkt gælder dog, at anvendelsen skal tage udgangspunkt i områdets natur og give plads til denne. Anvendelsen skal endvidere ske på en måde, så brugerne ikke er til gene for hinanden.

Plejeplanen giver nogle konkrete mål for den rekreative brug af området:

- Der skal skabes sikker adgang til at opleve og lege med vandet et par steder langs bredden af Sortemosen og Klyngesøen.
- Tilgroning skal begrænses og vandfladen holdes delvist fri for væltede træer og grene.
- Der skal skabes bedre indkig til Sortemosen fra stierne.

I et idekatalog opstilles her ideer til virkemidler og plejetiltag, der kan fremme de opstillede mål. Ideerne er forslag, som løbende kan drøftes og videreudvikles.

- Plejeplanen drøftes på de årlige afdelingsmøder og generalforsamlinger. Her diskuteres status, mål, drift og fordeling af opgaver og nye handleplaner aftales.
- Det grønne udvalg i Cowboybyen kan tage initiativ til at samle brugere af området til fælles bygning og opsætning af fuglekasser. Projekter af den karakter giver også mulighed for en god snak om brugen af området. Fuglekasserne kan også bruges som et spændende projekt i et fællessamarbejde med lokale skoler, institutioner eller spejdere. Der kan f.eks. søges penge til projekter af denne karakter hos Herlev Kommunes Miljøråd.
- Frøer stiller krav til både bredzonen, bredden og de omgivende arealer for at få succes med at yngle. Lavt, solbeskinnat vand, der hurtigt bliver varmt hjælper æggene til at klække, og svagt skrånende bredder og brednære arealer giver ynglen skjul, når den vandrer på land. Forholdene for frøer og andre padder skal tænkes ind i forbindelse med plejen af områderne.
- Brugere af området kan bidrage til monitoring i området. Det kræver ingen særlige kvalifikationer at kortlægge udbredelse af invasive arter. Brugere kan tælle fugle og padder og lave årlige registreringer. Disse data kan indrapporteres for eksempel til DOF.
- Brugere af området har en vigtig rolle i at opbygge og vedligeholde en kultur omkring anvendelsen af området, hvor brugere tager ansvar og viser hensyn til hinanden. Både den daglige snak og fælles projekter omkring vådområderne kan styrke denne kultur.
- Brugere kan bidrage til renholdelsen i området ved at samle henkastet affald op og gøre andre opmærksomme på, at de skal rydde op efter sig selv og deres hunde.
- Brugere kan gennem indbyrdes information og oprydning sikre, at der ikke ligger eller bliver smidt haveaffald i området.
- Brugere kan tage initiativ til årlige oprydningsdage, hvor der ryddes op og beskæres.
- Brugere kan rapportere om forekomst af invasive arter og selv forestå bekæmpelsen.
- Brugere kan bidrage til forbedring af områdets naturindhold gennem monitoring ved opsætning af fuglekasser eller boliger for insekter.
- Brugere kan informere om beskyttelse af padder og krybdyr.

7. Bilag

Bilag 1. Kort over området i plejeplanen



Bilag 2. Beplantningsplan for Cowboybyens nordlige område



Afdelingsbestyrelsen i Sortemosen

22. november 2003
Omskalt d. 26 nov. 03

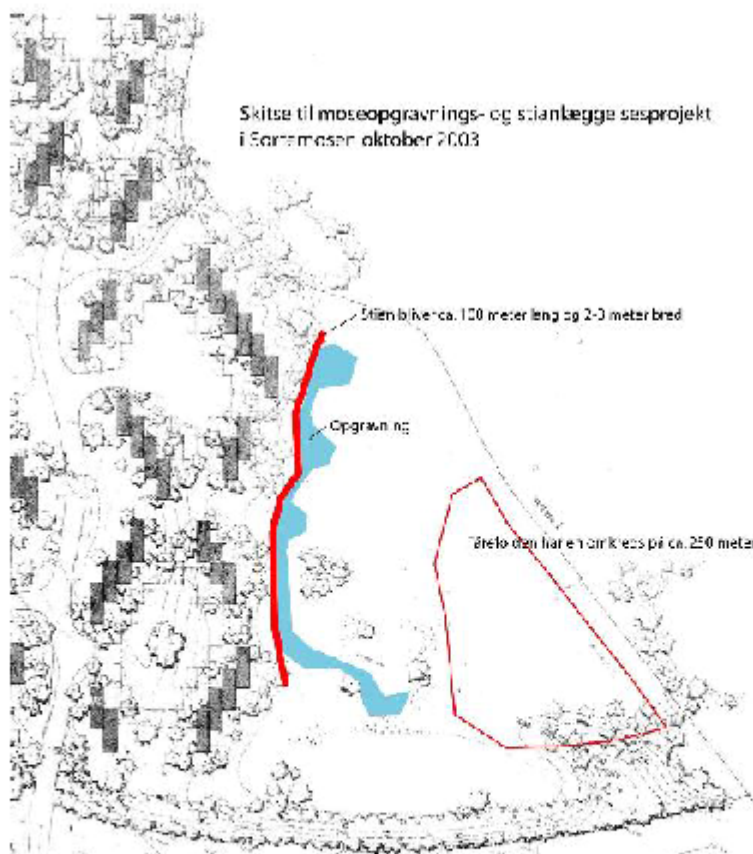
Orientering til beboerne i Sortemosen vedrørende moseprojektet ved klynge 6 og 7.

Kære beboere i klynge 6 og 7.

Afdelingsbestyrelsen og det grønne udvalg har iværksat udførelsen af det længe planlagte moseprojekt.

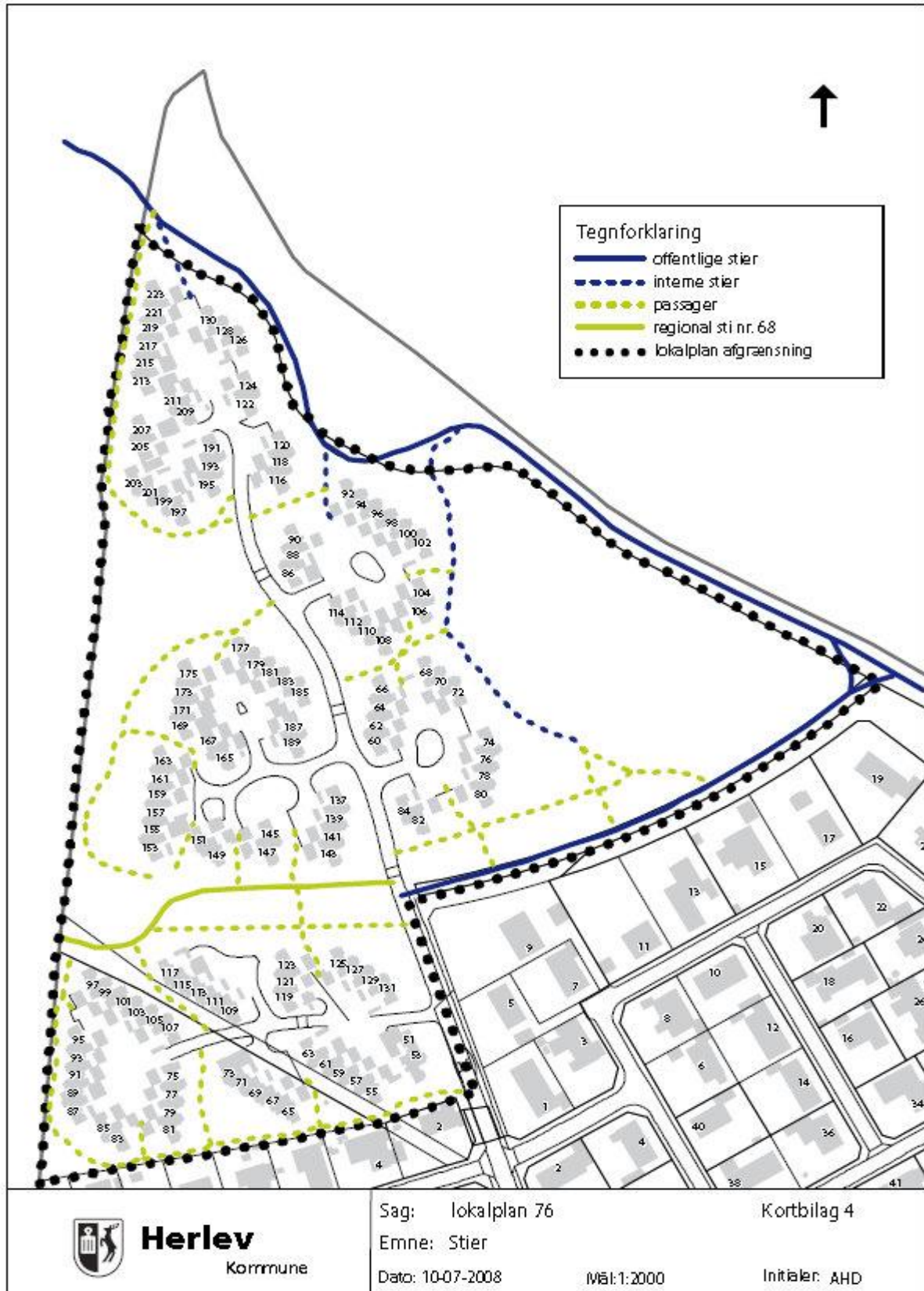
Projektet består af:

1. En oprensning af noget af mosen ud for klynge 6 og 7.
2. Genetablering af stien mellem mosen/søen og klynge 6-7
3. Indhegning for får m.m mellem mosen og stien langs Tipperup å.

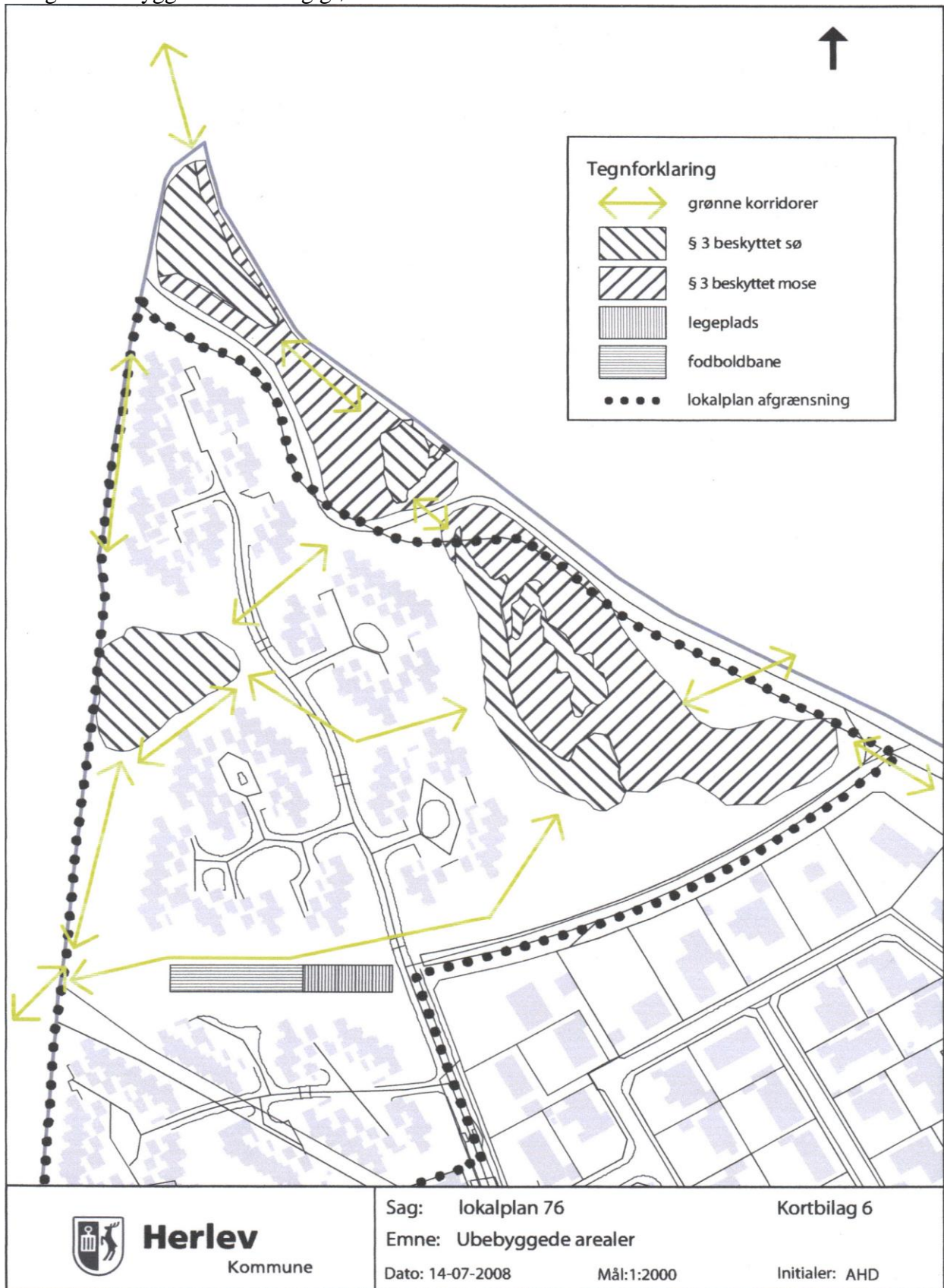


1 af 2

Bilag 4: Veje, stier og passager



Bilag 5: Ubebyggede arealer og grønne korridorer



8 Referencer:

Herlev Kommunes Kommuneplan 2009 - 2021: <http://www.herlev.dk/borger/bolig-og-byggeri/lokalplaner/kommuneplan-2009-2021>

Herlev Kommune: Lokalplan 76 for en klyngehus-bebyggelse på Sortemosevej:
<http://www.herlev.dk/borger/bolig-og-byggeri/pdf/planer/lokalplan-76>

Naturbeskyttelsesloven:

https://www.google.dk/url?sa=t&rct=j&q=&esrc=s&frm=1&source=web&cd=1&cad=rja&sqi=2&ved=0CC0QFjAA&url=https%3A%2F%2Fwww.retsinformation.dk%2FForms%2Fr0710.aspx%3Fid%3D127104&ei=pgg6Ud_6OMastAaGpIHIDA&usg=AFQjCNGKmgIYh9Pm2kOwGeZvaWY1Ue-frw&sig2=EbuQqhlGxkTG_8bFo-q8Mw&bvm=bv.43287494,d.Yms

Vedligeholdelsesreglement: https://sites.google.com/a/cowboybyen.dk/cowboybyen/file-cabinet/dokumenter-2011/2011_09_07_vedligeholdelsesreglement.pdf?attredirects=0

Husorden: https://sites.google.com/a/cowboybyen.dk/cowboybyen/file-cabinet/dokumenter-2011/2011_10_27_husorden.pdf?attredirects=0

Områdeplan: Se Cowboybyens hjemmeside:

<https://sites.google.com/a/cowboybyen.dk/cowboybyen/home>

Beplantningsplan: Se Cowboybyens hjemmeside:

<https://sites.google.com/a/cowboybyen.dk/cowboybyen/home>

Regulativ for Tibberup Å:

<http://www.google.dk/url?sa=t&rct=j&q=&esrc=s&frm=1&source=web&cd=1&cad=rja&sqi=2&ved=0CC0QFjAA&url=http%3A%2F%2Fwww.furesoe.dk%2FKommunen%2FKlimaNaturMiljoe%2FVand%2F~%2Fmedia%2F24E6B2D8582E4961A9C0A8BB3B0C7D7F.ashx&ei=sgk6UdjJDYjBswaow4DAAG&usg=AFQjCNFzAxGx9HGn-T8U-o9htH47jLpjNQ&sig2=YAhOeNBZ9yeBJ8BJSW95mA&bvm=bv.43287494,d.Yms>

Smør- og Fedtmosen Plejeplan 2010-2015:

<http://planer.gladsaxe.dk/download/plejeplaner/Plejeplan%20for%20smoer-%20og%20fedtmosen%202010-2015.pdf>

Plejeplan for Vesterled Sø:

<http://www.google.dk/url?sa=t&rct=j&q=&esrc=s&frm=1&source=web&cd=2&cad=rja&sqi=2&ved=0CDMQFjAB&url=http%3A%2F%2Fwww.furesoe.dk%2FKommunen%2FKlimaNaturMiljoe%2FNatur%2FNaturpleje%2FPlejeplaner%2FAndreGroenneOmraader%2F~%2Fmedia%2FWWW%2FKommunen%2FKlima%2520natur%2520og%2520miljoe%2FNaturpleje%2FPlejeplan%2520for%2520Vesterled%2520S%25C3%25B8%2520pdf.ashx&ei=sgk6UdjJDYjBs>

[waow4DAAg&usg=AFQjCNGWPwLLwZTo15yIlX7Wi0DQof2DDg&sig2=uqBxX20dhfhjZcnDpJgEpw](http://www.google.dk/url?sa=t&rct=j&q=&esrc=s&frm=1&source=web&cd=1&cad=rja&sqi=2&ved=0CC0QFjAA&url=http%3A%2F%2Fwww.ballerup.dk%2Fnyheder%2F2012%2Fplejeplan-for-soemosen&ei=sws6UaffJM-KswaE14HIBg&usg=AFQjCNHusJvVAIJu8ZV8RoimViA1-i9OTw&sig2=tEwhpiqPmpez1EfAOjKsiw)

Plejeplan for Sømosen i Ballerup Kommune og Herlev Kommune 2012-2017:

<http://www.google.dk/url?sa=t&rct=j&q=&esrc=s&frm=1&source=web&cd=1&cad=rja&sqi=2&ved=0CC0QFjAA&url=http%3A%2F%2Fwww.ballerup.dk%2Fnyheder%2F2012%2Fplejeplan-for-soemosen&ei=sws6UaffJM-KswaE14HIBg&usg=AFQjCNHusJvVAIJu8ZV8RoimViA1-i9OTw&sig2=tEwhpiqPmpez1EfAOjKsiw>